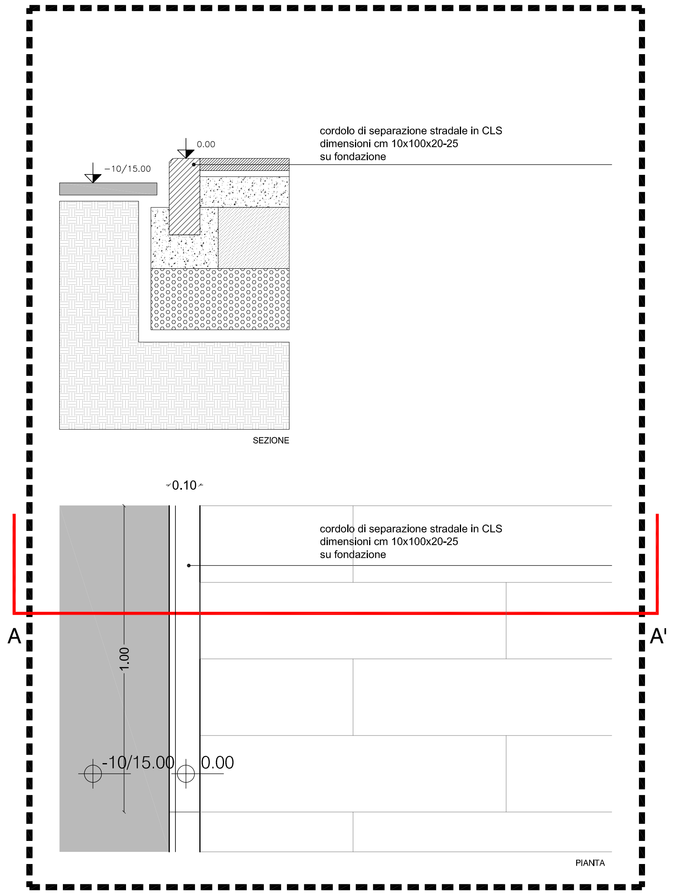

CORDOLO DI SEPARAZIONE STRADALE — BLOW UP A001

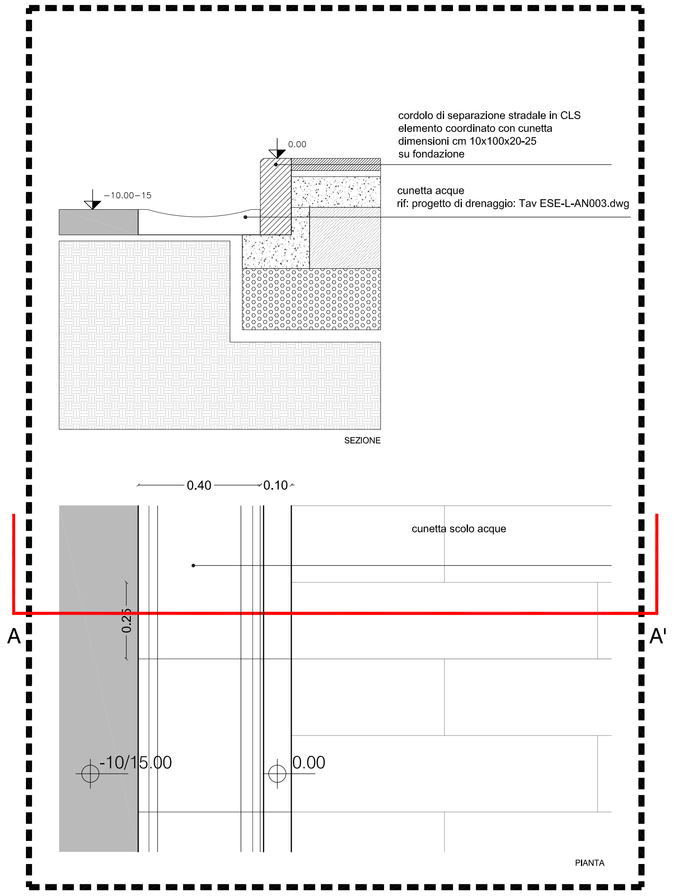

CUNETTA CON CORDOLO — BLOW UP A002

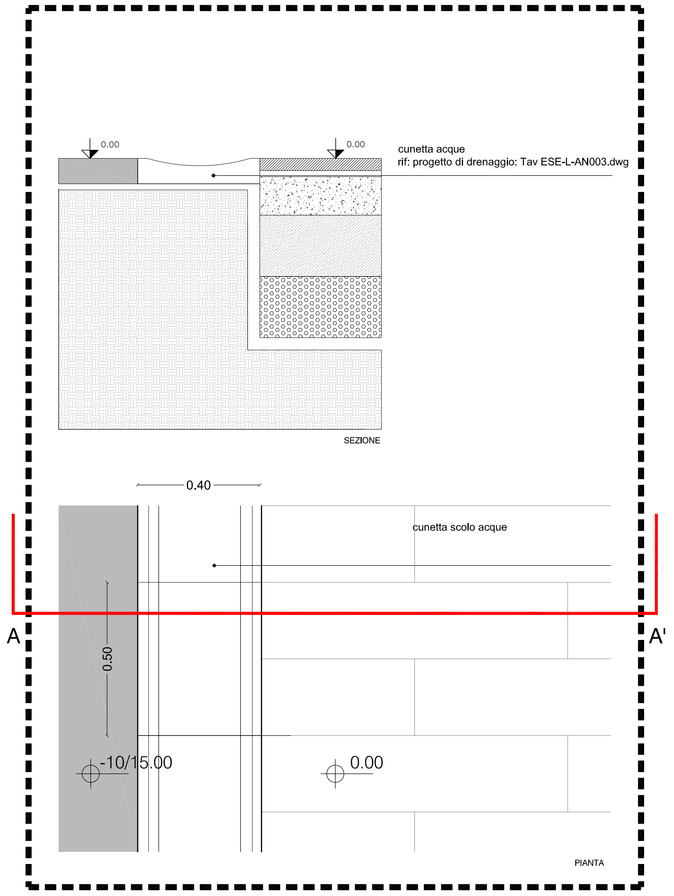

CUNETTA STRADALE — BLOW UP A003

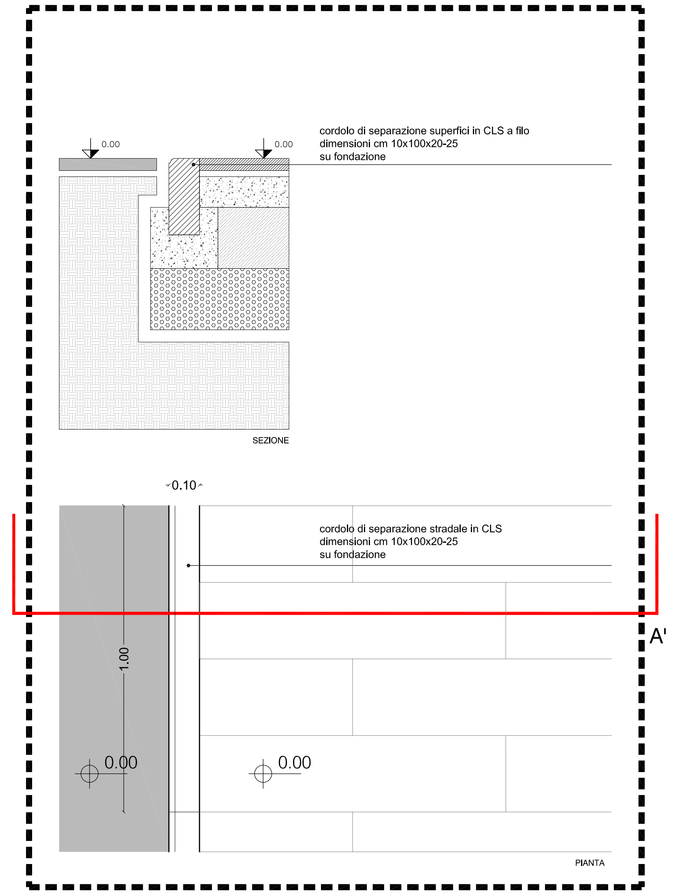

CORDOLO DI SEPARAZIONE SUPERFICI A FILO — BLOW UP A004

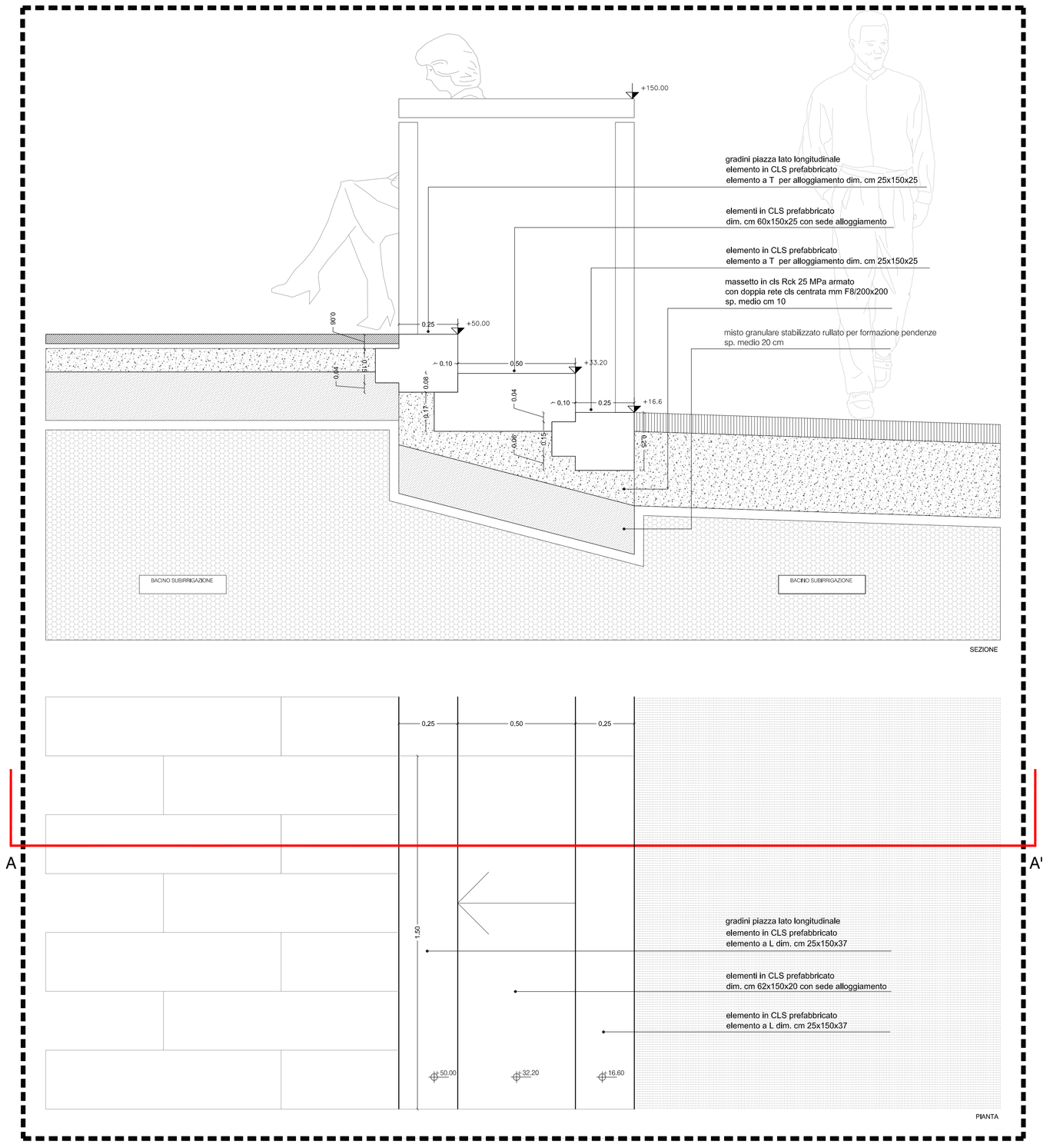

GRADINI PIAZZA_Lato Longitudinale — BLOW UP A005

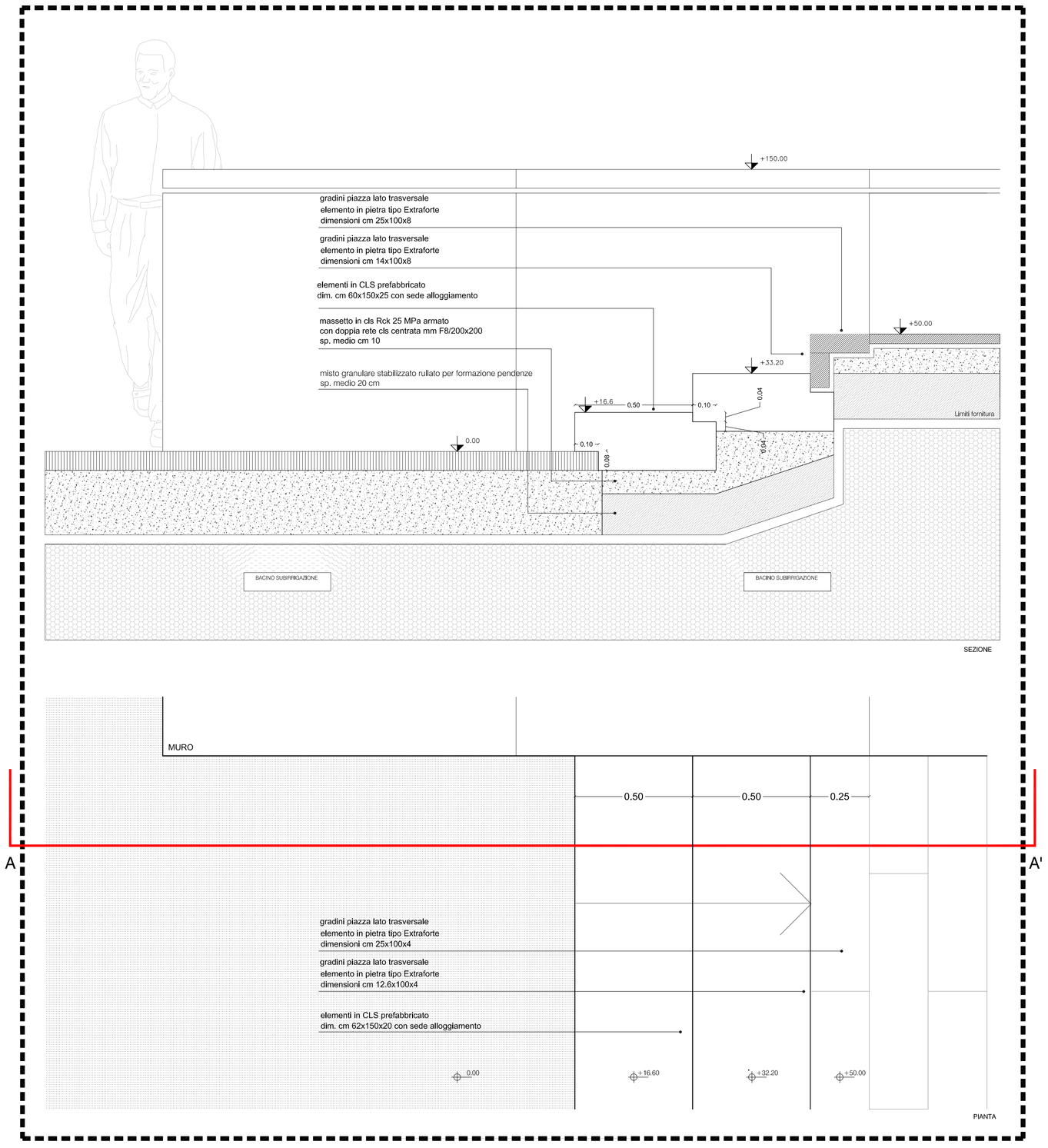

GRADINI PIAZZA_Lato Trasversale — BLOW UP A006

NOTABENE

I codici dei singoli blow up sono riportati nella planimetria generale Ad001.dwg. I codici dei blow up di cordoli e gradini sono contrassegnati dalla lettera A e da numeri in successione. La posizione di ogni singolo codice nell'elaborato.

Le misure devono essere verificate in cantiere.

Blow up significa Ingrandimento.

Riferimenti ai codici EPU

SE.02.01 Scavo di sbancamento con mezzi meccanici
SE.02.03 Oneri per conferimento a discarica materiali terrosi
SE.02.04 Splanamento superficiale
SE.04.06 Fornitura e formazione massetto in cls con rete elettrosaldata
SE.04.08 Fornitura e formazione misto stabilizzato
SE.06.02.a Sovrapprezzo alle strutture per lastre prefabbricate in cls per gradini

SE.04.12.b Fornitura di cordonate in cls sez. 10x25
SE.04.13.b Posa di cordonate in cls sez. 10x25 cm

Elaborati grafici di riferimento

Piano pavimentazioni
Elaborato Ad001.dwg e successivi
Elaborati contenenti tipologie, pose di pavimentazioni e cordoli
Elaborato An003.dwg
Progetto di drenaggio
Elaborato An004.dwg
Elaborato contenente il sistema di irrigazione
Elaborato Str_L-DE_01.dwg
Elaborato contenente i particolari costruttivi muri
Elaborato IMM-VP-P1-01.dwg
Elaborato contenente la planimetria impianti acqua, gas, antincendio.

Data	Revisione	Descrizione
31-07-2009	-	PROG.ES
22-09-2009	A	PROG.ES (RC)
10-12-2009	B	PROG.ES (RV)

Non scalare direttamente dal disegno. L'autore di questa rappresentazione non si assume alcuna responsabilita' per ogni dimensione ottenuta direttamente dal disegno. Se non viene data la misura, e' compito del ricevente di accertarsi dall'autore o direttamente in cantiere. Tutte le misure e posizioni degli elementi strutturali e degli impianti devono essere verificati sui disegni specifici.

Il Copyright di questo disegno appartiene a Rogers Stirk Harbour + Partners. Il materiale di questo disegno non puo' essere riprodotto per sviluppare il progetto o per la realizzazione delle opere, a meno che Rogers Stirk Harbour + Partners lo conceda con autorizzazione scritta.

COMUNE DI SCANDICCI

SCANDICCI CENTRO Srl

Scandicci Centro

Project Financing "Nuovo Centro Civico e
Stazione Tramvia Veloce Firenze S.M.N.- Scandicci

PROGETTO ESECUTIVO

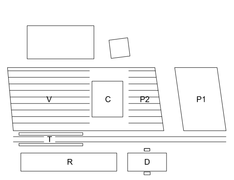

© copyright Rogers Stirk Harbour + Partners, tutti i diritti riservati 2008

PROGETTO DI PAESAGGIO

Progettista
Rogers Stirk Harbour + Partners
Thames Wharf
Rainville Road
London
W6 9HA
tel: 020 7385 1235
fax: 020 7385 6409
email: J3485@rsh-p.com
www.rsh-p.com
Il rappresentante Arch. Ernesto Bartolini

Consulente
Erika Skabar - Architettura del paesaggio

Titolo
DETTAGLI COSTRUTTIVI
BLOW UP A001-A006

Scala @ A0	Numero disegno	
1:10 scale	3485-ESE-L-AI007	
Data	Data Revisione	Revisione
31-07-2009	10-12-2009	B